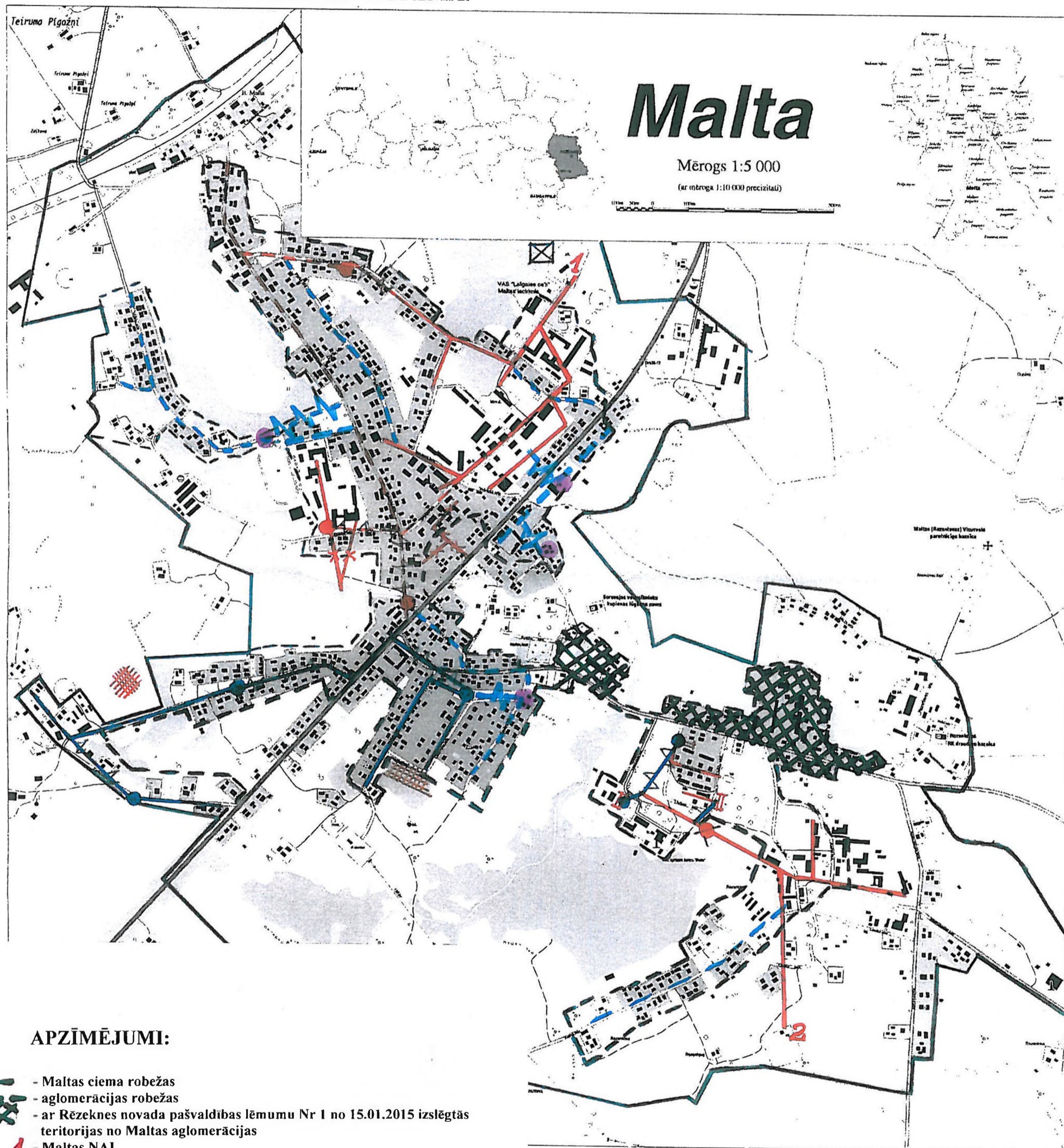




















## KANALIZĀCIJAS SISTĒMA.



### APZĪMĒJUMI:

-  - Maltas ciema robežas
-  - aglomerācijas robežas
-  - ar Rēzeknes novada pašvaldības lēmumu Nr 1 no 15.01.2015 izslēgtās teritorijas no Maltas aglomerācijas
-  - Maltas NAI
-  - Rozentovas NAI
-  - esošie kanalizācijas tīkli
-  - (2007.-2014 .g.g. plānošanas perioda) I kārtā izbūvētie kanalizācijas tīkli
-  - (2007.-2014 .g.g. plānošanas perioda) I kārtā izbūvētie spiedvadi
-  - (2007.-2014 .g.g. plānošanas perioda) II kārtā izbūvētie kanalizācijas tīkli
-  - (2007.-2014 .g.g. plānošanas perioda) II kārtā izbūvētie spiedvadi
-  - (2007.-2014 .g.g. plānošanas perioda) demontētie kanalizācijas tīkli
-  - (2007.-2014 .g.g. plānošanas perioda) I kārtas sūkņu stacija
-  - (2007.-2014 .g.g. plānošanas perioda) II kārtas sūkņu stacija
-  - (2007.-2014 .g.g. plānošanas perioda) II kārtā rekonstruētā sūkņu stacija
-  - (2007.-2014 .g.g. plānošanas perioda) likvidētie filtrācijas lauki
-  - (2007.-2014 .g.g. plānošanas perioda) likvidētās septiņu un nosēdaku sistēmas
-  - (2015.-2020 .g.g. plānošanas perioda) plānotā kanalizācijas tīklu izbūve
-  - (2015.-2020 .g.g. plānošanas perioda) plānotā spiedvadu izbūve
-  - (2015.-2020 .g.g. plānošanas perioda) plānotās sūkņu stacijas